



SIGI

IL GEOPORTALE DEL COMUNE DI BERGAMO

CONTENUTI - SERVIZI E POTENZIALITÀ



Bergamo, 8 marzo 2010

arch. Dario Tadè,
Dirigente Direzione Territorio e Ambiente

Sistema Informativo
Geografico Integrato
di Bergamo



Sistemi informativi della Direzione

Da dove siamo partiti

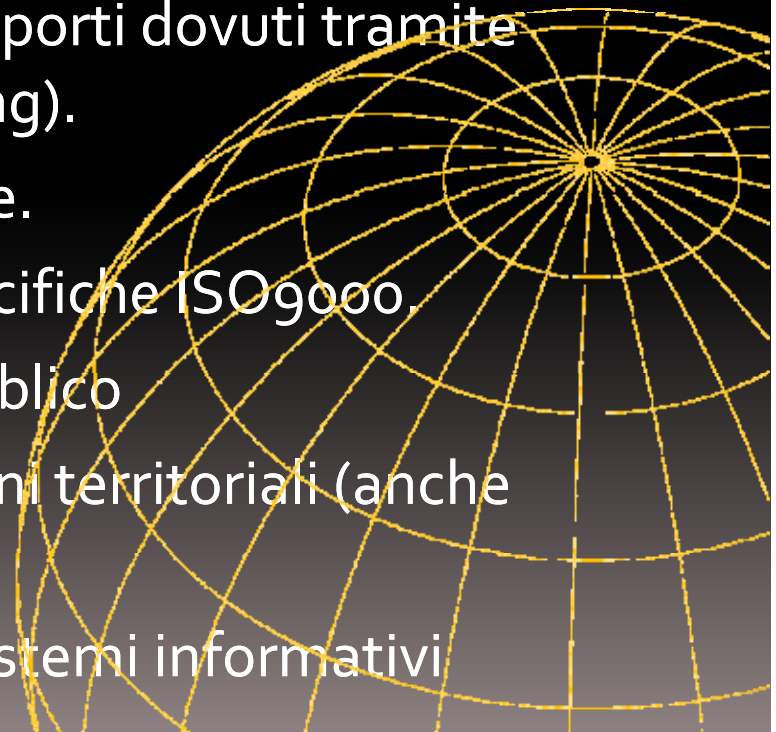
- Numerosi sistemi informativi tra loro scarsamente correlati.
- Scarsa valenza geografica delle informazioni.
- Cartografia tecnica obsolescente.



Sistemi informativi della Direzione

I nostri obiettivi iniziali:

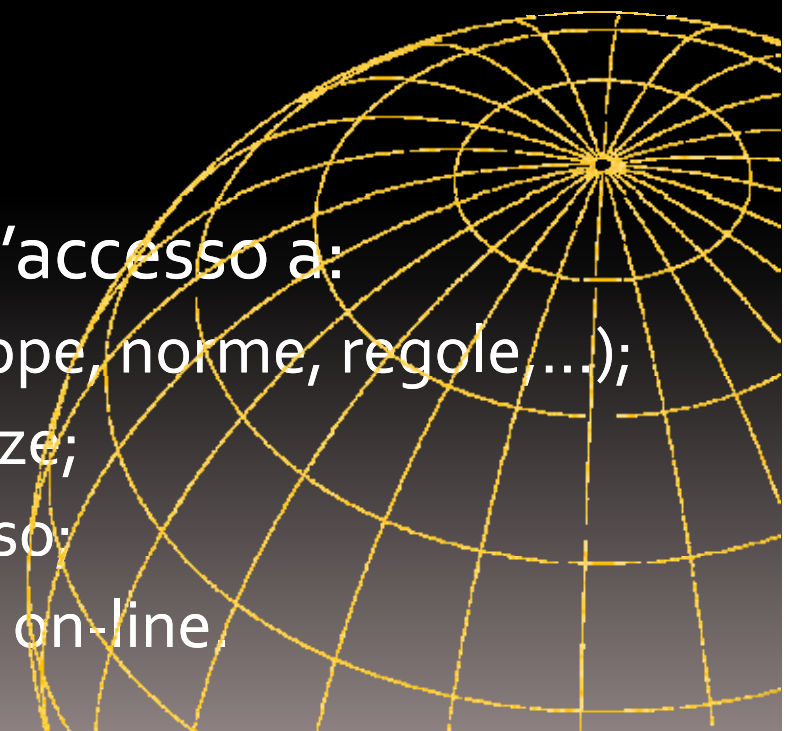
1. Permettere l'invio telematico delle istanze della DIREZIONE, tramite l'uso della Carta Regionale dei Servizi, come alternativa alla consegna cartacea.
2. Attivare il rilascio del codice PIN/PIK della CRS presso lo Sportello Unico del Comune di Bergamo.
3. Consentire il pagamento degli importi dovuti tramite divisionali on-line (remote banking).
4. Georeferenziare le istanze edilizie.
5. Redigere i moduli secondo le specifiche ISO9000.
6. Coordinare l'uso dello spazio pubblico
7. Rendere disponibili le informazioni territoriali (anche storiche)
8. Integrare e relazionare i diversi sistemi informativi



Perché un Geo-Portale?

Perché è il territorio l'elemento di correlazione tra i sistemi informativi!

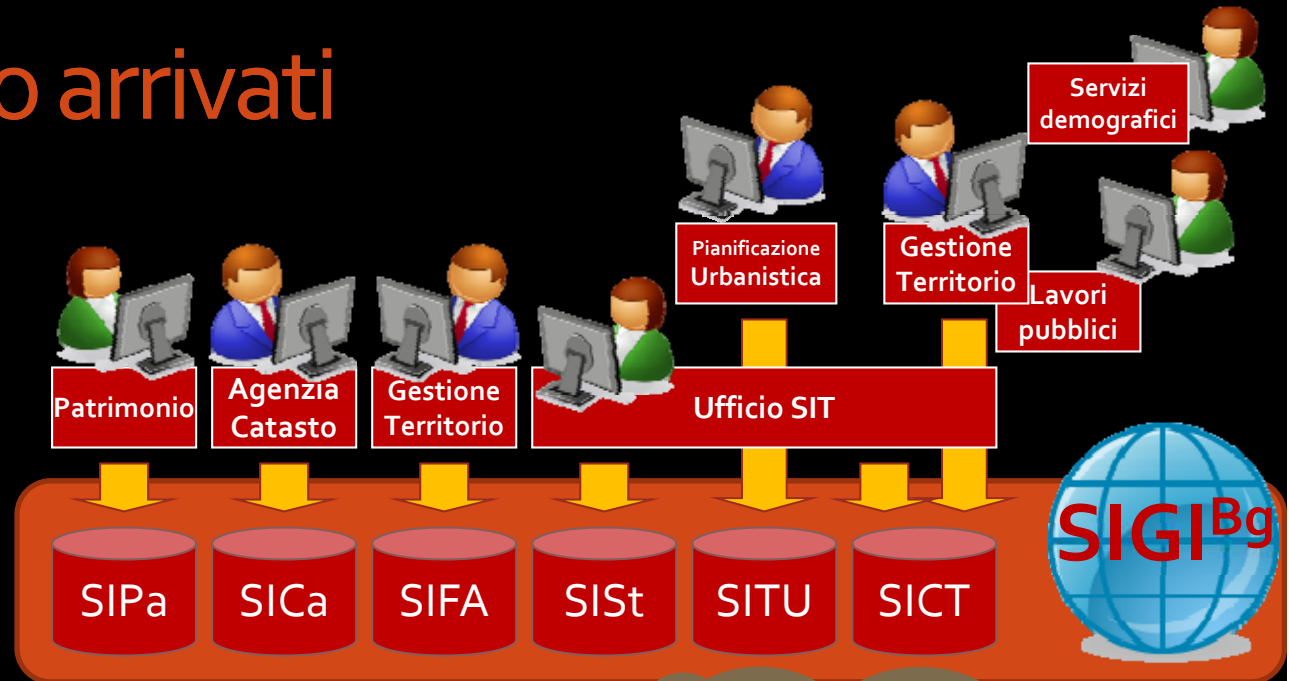
- Uno strumento efficiente ed efficace, costruito e realizzato con il contributo:
 - Uffici e addetti ai lavori;
 - Consulenti del settore;
 - Professionisti esterni.
- Un unico "cruscotto" per l'accesso a:
 - Informazioni tecniche (mappe, norme, regole,...);
 - Invio telematico delle istanze;
 - Modulistica e istruzioni d'uso;
 - Calcolo oneri e pagamento on-line.



Sistemi informativi della Direzione

Dove siamo arrivati

- Sistema Informativo Geografico Integrato
- Le informazioni **nascono** in forma geografica.
- Sono trattate dagli uffici competenti ed aggiornate.
- Sono archiviate univocamente.
- Sono condivise e accessibili.



Un esempio del cambiamento : la DIA

Situazione pregressa

- **6** Moduli per un totale di **15** pagine con **9** firme del committente e **11** firme del progettista.
- Nessun supporto alla compilazione.
- Originali modificabili dagli utenti.
- Presentazione solo cartacea.

Nuova soluzione

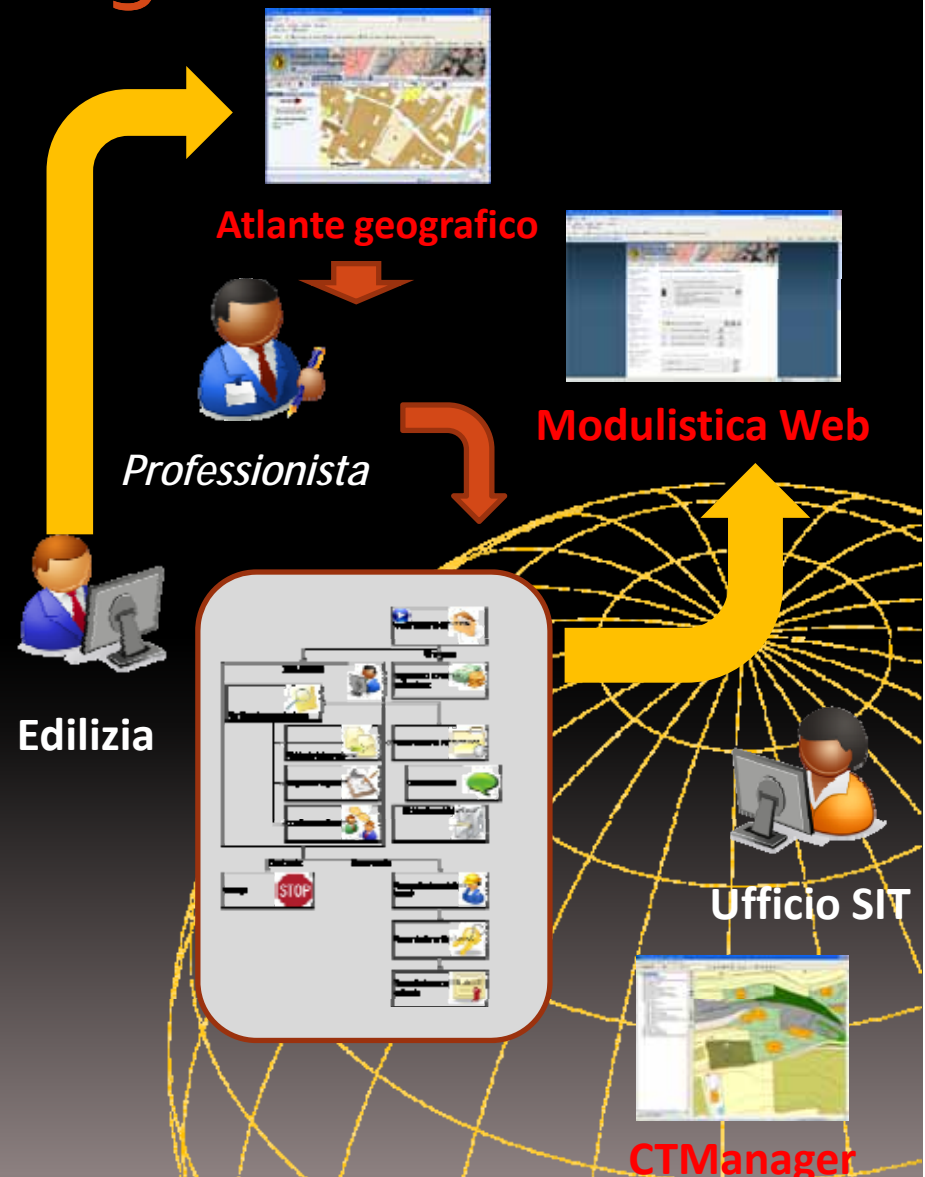
- **2** Moduli per un totale di **9** pagine con **2** firme del committente e **1** firma del progettista.
- Guida alla compilazione e alla predisposizione degli allegati.
- Moduli standardizzati e non modificabili.
- Possibilità di presentazione telematica.



Sistemi informativi della Direzione

L'aggiornamento cartografico

- Il professionista
 - Scarica la cartografia.
 - Presenta l'istanza.
- Gli uffici
 - Gestiscono il procedimento.
 - Aggiornano lo stato del procedimento (cartografia e iter).
 - Aggiornano la cartografia al termine dei lavori mantenendo lo stato d'aggiornamento del DB topografico.



La squadra

- **Comune di BG**, Direzione Territorio e Ambiente
 - Ufficio amministrativo di Direzione
 - Sistema informativo territoriale;
 - Divisione gestione del territorio;
 - Divisione spazi e tempi urbani;
 - Divisione attività economiche;
 - Sportello unico edilizia e attività produttive;
 - Divisione pianificazione urbanistica generale.
- Direzione Risorse
- Regione Lombardia.
- Asl della Provincia di BG.
- Lombardia informatica.
- Globo srl.



I Riconoscimenti

- Forum PA 2009 premio *Lavoriamo insieme interventi e progetti per una migliore PA*;
- 12^a conferenza utenti ESRI Italia;



I prossimi appuntamenti

Convegno / Workshop tematico

- Rivolto ai professionisti, agli addetti ai lavori e ai cittadini;
- Per approfondire gli aspetti tecnici / tecnologici;
- Per condividere casi di studio reali;

